0+195

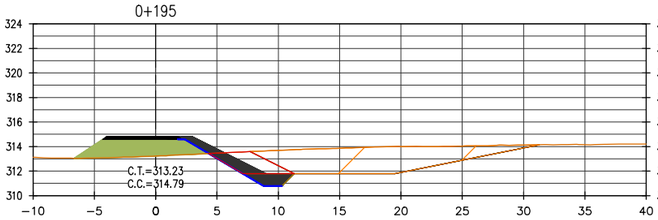

CORTE	6.76 (m2)
RELL. ESTRUC.	12.32 (m2)
CORONA	1.27 (m2)
ENR. TALUD	4.35 (m2)
ENR. UÑA	2.85 (m2)
EXC. UÑA	2.85 (m2)
DESCOLM.	33.32 (m2)
GEOTEXTIL	0.18 (*)

0+190

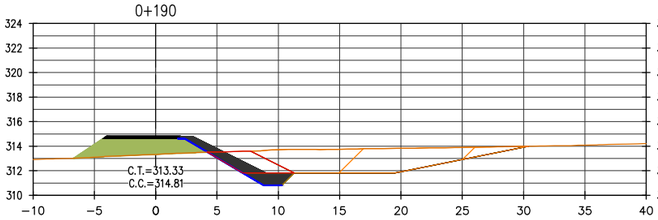

CORTE	6.87 (m2)
RELL. ESTRUC.	11.61 (m2)
CORONA	1.27 (m2)
ENR. TALUD	4.35 (m2)
ENR. UÑA	2.85 (m2)
EXC. UÑA	2.85 (m2)
DESCOLM.	30.39 (m2)
GEOTEXTIL	0.18 (*)

0+185

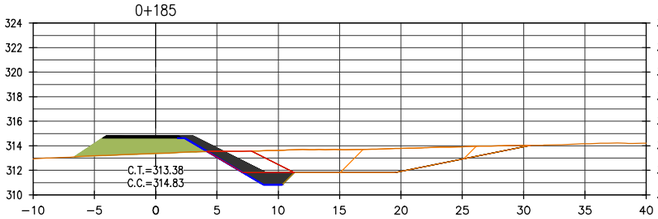

CORTE	6.82 (m2)
RELL. ESTRUC.	11.21 (m2)
CORONA	1.27 (m2)
ENR. TALUD	4.35 (m2)
ENR. UÑA	2.85 (m2)
EXC. UÑA	2.85 (m2)
DESCOLM.	29.60 (m2)
GEOTEXTIL	0.18 (*)

0+180

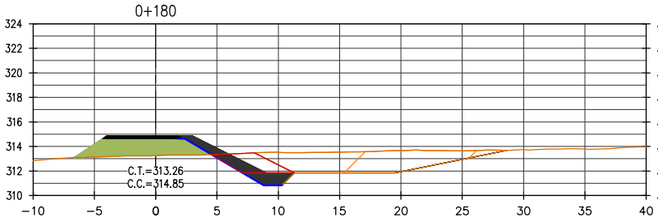

CORTE	6.20 (m2)
RELL. ESTRUC.	12.50 (m2)
CORONA	1.27 (m2)
ENR. TALUD	4.35 (m2)
ENR. UÑA	2.85 (m2)
EXC. UÑA	2.85 (m2)
DESCOLM.	25.06 (m2)
GEOTEXTIL	0.18 (*)

0+175

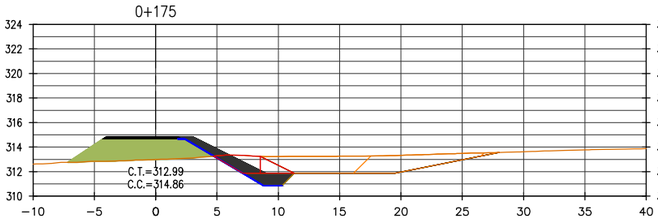

CORTE	5.76 (m2)
RELL. ESTRUC.	15.86 (m2)
CORONA	1.27 (m2)
ENR. TALUD	4.35 (m2)
ENR. UÑA	2.85 (m2)
EXC. UÑA	2.85 (m2)
DESCOLM.	19.55 (m2)
GEOTEXTIL	0.18 (*)

0+170

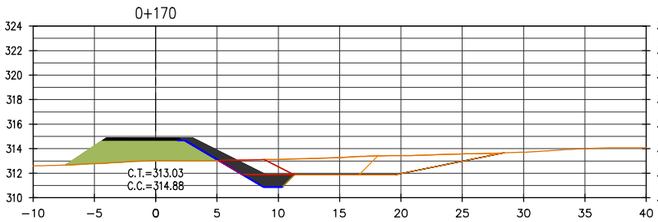

CORTE	4.81 (m2)
RELL. ESTRUC.	16.53 (m2)
CORONA	1.27 (m2)
ENR. TALUD	4.35 (m2)
ENR. UÑA	2.85 (m2)
EXC. UÑA	2.85 (m2)
DESCOLM.	20.13 (m2)
GEOTEXTIL	0.18 (*)

0+225

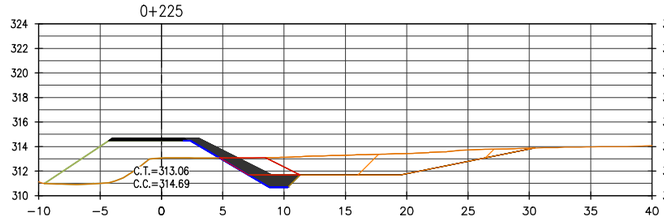

CORTE	5.56 (m2)
RELL. ESTRUC.	24.67 (m2)
CORONA	1.27 (m2)
ENR. TALUD	4.35 (m2)
ENR. UÑA	2.85 (m2)
EXC. UÑA	2.85 (m2)
DESCOLM.	25.08 (m2)
GEOTEXTIL	0.18 (*)

0+220

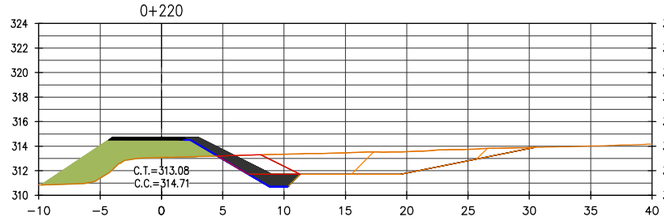

CORTE	6.13 (m2)
RELL. ESTRUC.	21.03 (m2)
CORONA	1.27 (m2)
ENR. TALUD	4.35 (m2)
ENR. UÑA	2.85 (m2)
EXC. UÑA	2.85 (m2)
DESCOLM.	27.42 (m2)
GEOTEXTIL	0.18 (*)

0+215

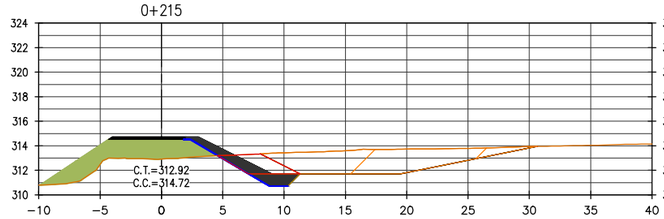

CORTE	6.11 (m2)
RELL. ESTRUC.	19.07 (m2)
CORONA	1.27 (m2)
ENR. TALUD	4.35 (m2)
ENR. UÑA	2.85 (m2)
EXC. UÑA	2.85 (m2)
DESCOLM.	29.28 (m2)
GEOTEXTIL	0.18 (*)

0+210

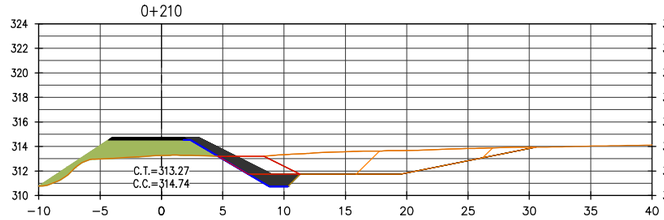

CORTE	5.80 (m2)
RELL. ESTRUC.	13.93 (m2)
CORONA	1.27 (m2)
ENR. TALUD	4.35 (m2)
ENR. UÑA	2.85 (m2)
EXC. UÑA	2.85 (m2)
DESCOLM.	28.20 (m2)
GEOTEXTIL	0.18 (*)

0+205

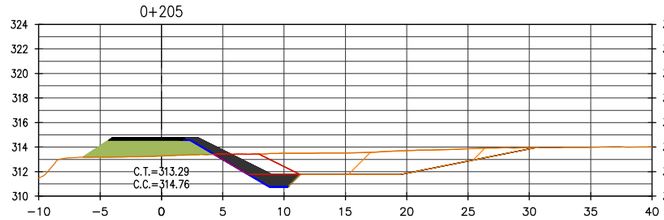

CORTE	6.59 (m2)
RELL. ESTRUC.	11.19 (m2)
CORONA	1.27 (m2)
ENR. TALUD	4.35 (m2)
ENR. UÑA	2.85 (m2)
EXC. UÑA	2.85 (m2)
DESCOLM.	28.58 (m2)
GEOTEXTIL	0.18 (*)

0+200

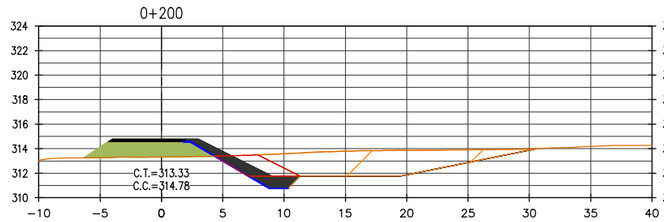

CORTE	6.59 (m2)
RELL. ESTRUC.	10.81 (m2)
CORONA	1.27 (m2)
ENR. TALUD	4.35 (m2)
ENR. UÑA	2.85 (m2)
EXC. UÑA	2.85 (m2)
DESCOLM.	31.22 (m2)
GEOTEXTIL	0.18 (*)

REFERENCIAS:
VER PLANO 400195-OHL001-653-XX-DR-CV-010021 (PLANTA Y PERFIL LONGITUDINAL)
VER PLANO 400195-OHL001-653-XX-DR-CV-010003 (SECCIONES TÍPICAS)

RECONSTRUCCIÓN CON CAMBIOS
REVISIÓN DE DOCUMENTOS TÉCNICOS
- A- ACEPTADO
- B- ACEPTADO CON COMENTARIOS
- C- RECHAZADO

FIRMA FECHA

UBICACIÓN

ESCALA GRAFICA

LEYENDA
SISTEMA DE PROYECCIÓN:
UNIVERSAL TRANSVERSAL MERCATOR (UTM) , ZONA 17 SUR
DATUM : SISTEMA GEODESICO MUNDIAL (WGS 84)
FUENTE : EQUIPO TÉCNICO

REV Nº	FECHA	DESCRIPCION DE LA REVISION	REV.	DIR.
.	.	.	.	.
.	.	.	.	.
.	.	.	.	.
.	.	.	.	.
R00	08.2023	EMITIDO REV. Y COMENTARIO	J.O.	R.E.

	FECHA	FIRMA
DISEÑO : ALBERTO PRIETO	25.08.2023	Alberto Prieto T. Ing. Caminos, Canales y Puertos CIP 2795.T
DIBUJO : ROGER ROSILLO	25.08.2023	Roger Rosillo L. Tecnico CAD
REVISION : ALBERTO PRIETO	25.08.2023	Alberto Prieto T. Ing. Caminos, Canales y Puertos CIP 2795.T
APROBACION : ING. JOSE LUIS OBLITAS	25.08.2023	
DIRECTOR DE PROYECTO : ING. RICARDO A. ECHEGARAY N.	25.08.2023	

OHLA Perú
inypsa
PERÚ Presidencia del Consejo de Ministros
RECONSTRUCCIÓN CON CAMBIOS

SOLUCIONES INTEGRALES
ENTREGA DE LAS DEFENSAS
RIBEREÑAS RÍO CHICAMA
Y RÍO VIRÚ (PAQUETE 9R-06)
PROYECTO 4 - CUI 2509625

PAQUETE 04
QUEBRADA ALTO PERU / SAUZAL

PLANO
DIQUE AP-DE-I-2
SECCIONES TRANSVERSALES
3 DE 4

ESPECIALIDAD :
CIVIL

USO :
653-DIQUES TRANSVERSALES-4

ZONA :
CHICAMA-ASCOPE-LA LIBERTAD

ESCALA :	FECHA :	REV :
1/500	25.08.2023	R00

CODIGO DEL PLANO :
400195-OHL001-653-XX-DR-CV-010024